

## Secretaria de Meio Ambiente e Desenvolvimento Sustentável - SEMAD

### Centro de Informações Meteorológicas e Hidrológicas do Estado de Goiás - CIMEHGO

#### Sala de Situação de Monitoramento de Riscos e Desastres Naturais

Visite: <https://www.meioambiente.go.gov.br/cimehgo> ou <https://www.cimehgo.meioambiente.go.gov.br/>

 [@cimehgo.semad](https://www.instagram.com/cimehgo.semad)

Boletim nº: 0133

Elaborado na data: 05/06/2022

Previsão para data: 06/06/2022

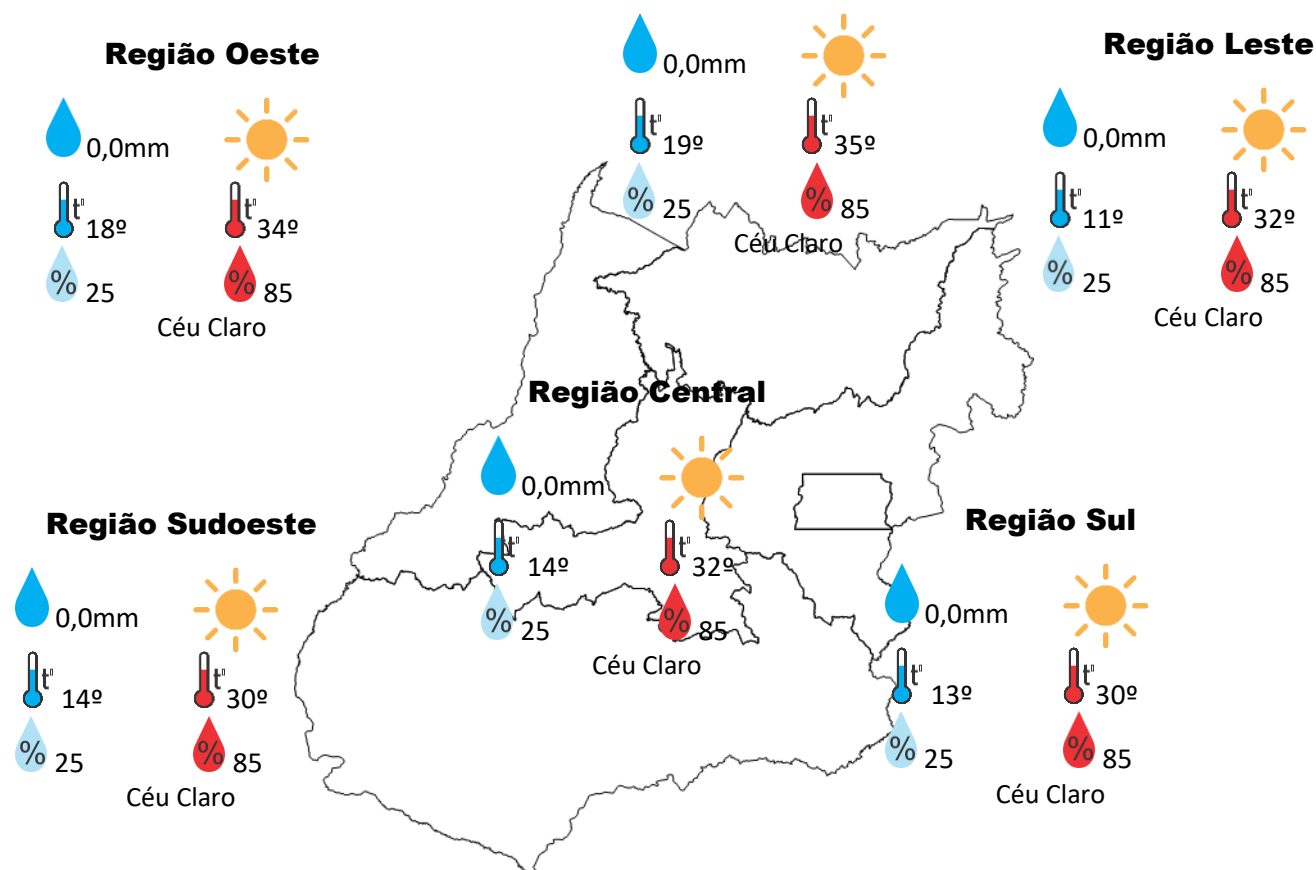
### Informações do Tempo para o Estado

**Segunda-feira** de céu claro com temperaturas amenas pela manhã em várias regiões de Goiás. Os destaques ficam para a amplitude térmica que é a diferença entre a temperatura mínima e máxima, como também a queda no índice da umidade relativa do ar no período da tarde.

**Capital:** Céu claro, temperatura máxima podendo chegar aos 30°C e umidade relativa do ar variando entre 30% a 85%, o nascer do sol será às 06:40hs e o pôr do sol às 17:50hs.

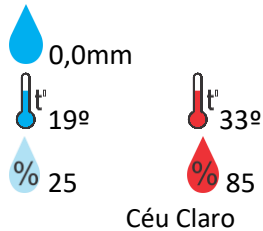
**Prognóstico semanal para Estado:** de segunda a quinta-feira o bloqueio atmosférico favorece o tempo com céu claro e temperaturas amenas pela manhã em várias regiões de Goiás. De sexta para sábado teremos a pequena possibilidade da formação de áreas de instabilidade na região sudoeste do Estado de Goiás, em detrimento da passagem de uma frente fria. Nas demais regiões o tempo permanece estável com destaque para a umidade relativa do ar baixa.

### Região Norte

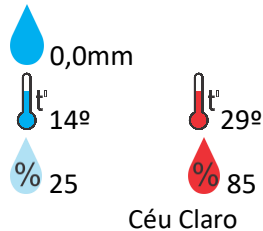


## Previsão para alguns municípios:

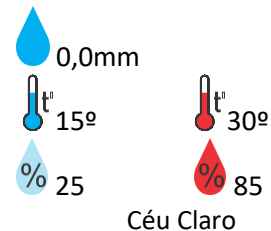
### Porangatu



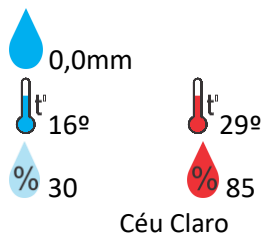
### Catalão



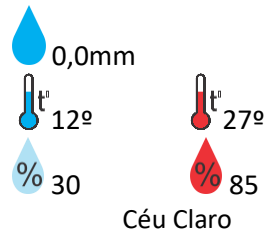
### Jataí



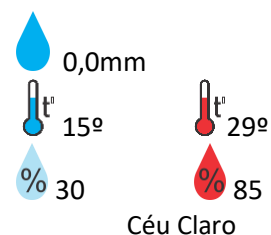
### Rio Verde



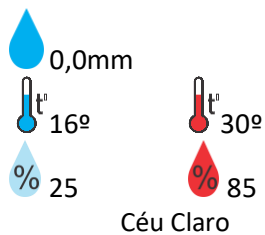
### Luziânia



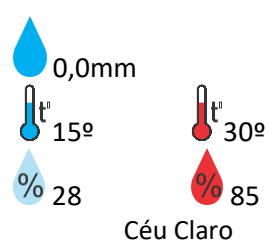
### Anápolis



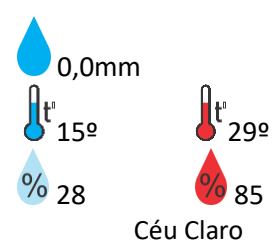
### Goiânia



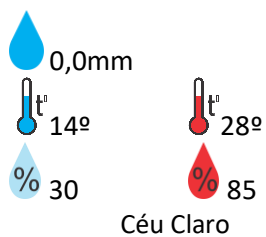
### Itumbiara



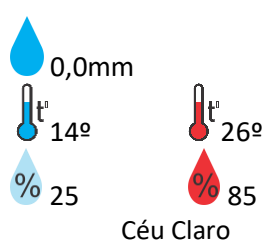
### Ouvidor



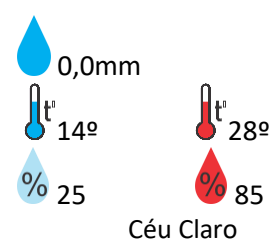
### Goiandira



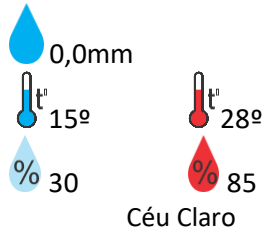
### Três Ranchos



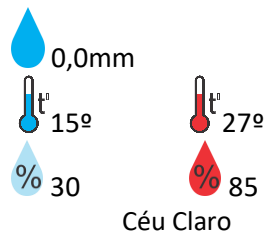
### Cumari



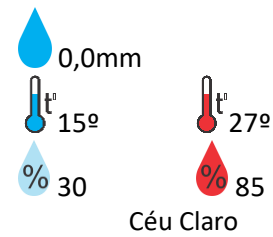
### Anhanguera



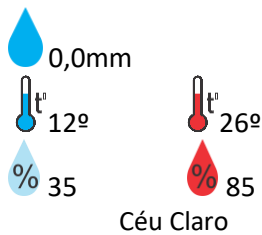
### Ipameri



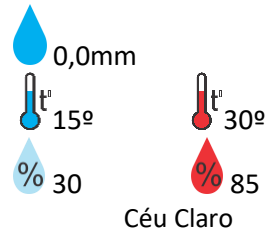
### Nova Aurora



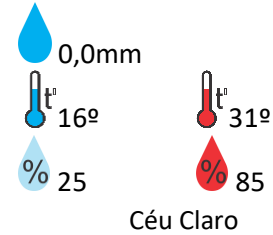
### Cristalina



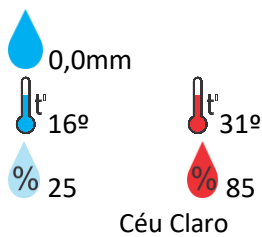
### Santa Helena



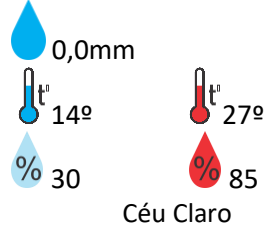
### Ceres



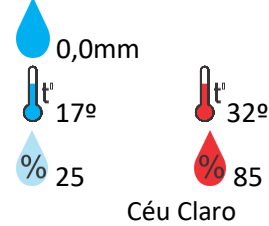
### Goianésia



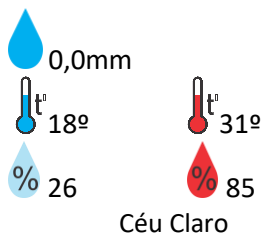
### Davinópolis



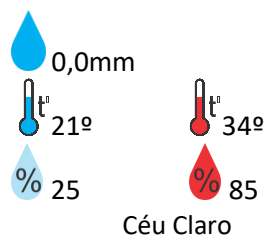
### Rubiataba



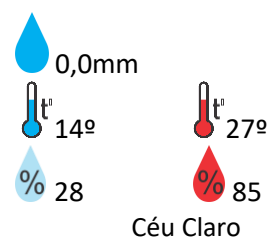
### Flores de Goiás



### Faina



### Silvania



**OBS:** As informações contidas nesse boletim do tempo levam em consideração dados das variáveis meteorológicas previstas por modelos meteorológicos e análise de imagens de satélite do dia 05/06/2022 às 13:00 horas.